



คำสั่งคณะมนุษยศาสตร์และสังคมศาสตร์ มหาวิทยาลัยราชภัฏลำปาง
ที่ ๓๓๗ /๒๕๖๑
เรื่อง ให้บุคลากรไปราชการ

ด้วยสาขาวิชาสังคมศึกษา คณะมนุษยศาสตร์และสังคมศาสตร์ มีกำหนดการนิเทศนักศึกษาฝึกประสบการณ์วิชาชีพครู ในวันที่ ๓๐ พฤษภาคม ถึงวันที่ ๑ มิถุนายน ๒๕๖๑ ณ โรงเรียนบ้านหนองไคร้ โรงเรียนราชประชานุเคราะห์ ๒๖ โรงเรียนบ้านดอยแก้ว โรงเรียนเทศบาลประตูลี้ โรงเรียนจักรคำคณาทรลำพูน จังหวัดลำพูน

อาศัยอำนาจตามคำสั่งมหาวิทยาลัยราชภัฏลำปาง ที่ ๒๓๘๘ /๒๕๖๐ ลงวันที่ ๑ กันยายน ๒๕๖๐ เรื่อง มอบอำนาจให้รองอธิการบดี ผู้ช่วยอธิการบดี คณบดีและผู้อำนวยการสำนัก/สถาบัน ปฏิบัติราชการแทนอธิการบดี ตอนที่ ๒ มอบหมายงานให้คณบดีรับผิดชอบ และคำสั่งมหาวิทยาลัยราชภัฏลำปาง ที่ ๒๕๕๐/๒๕๖๐ ลงวันที่ ๑๕ กันยายน ๒๕๖๐ เรื่อง แก้ไขการมอบอำนาจให้คณบดี ผู้อำนวยการสำนัก/สถาบัน และผู้อำนวยการสำนักงานอธิการบดีปฏิบัติราชการแทนอธิการบดี จึงอนุมัติให้

อาจารย์ชนมธัญช สุวรรณ อาจารย์

ไปราชการจังหวัดลำพูน (วันที่ ๓๐ พฤษภาคม - ๑ มิถุนายน ๒๕๖๑)
โดยเบิกค่าใช้จ่ายจากงบประมาณแผ่นดิน โครงการนิเทศนักศึกษาฝึกประสบการณ์วิชาชีพครูสังคมศึกษา (๓,๒๔๘ บาท)
เดินทางไปราชการโดยยานพาหนะส่วนตัว หมายเลขทะเบียน ขร ๘๖๐๕ เชียงใหม่

สั่ง ณ วันที่ ๒๘ พฤษภาคม พ.ศ.๒๕๖๑


(นางสาวเสาวรีย์ บุญสา)

รองคณบดี รักษาการแทน
คณบดีคณะมนุษยศาสตร์และสังคมศาสตร์



บันทึกข้อความ

ส่วนราชการ คณาธิการบดี มหาวิทยาลัยราชภัฏรำไพพรรณี

ที่

วันที่ 24/5/2561

เรื่อง ขออนุญาตไปราชการ

เรียน อธิการบดีมหาวิทยาลัยราชภัฏรำไพพรรณี

อ้างถึง

สิ่งที่ส่งมาด้วย แผนที่แสดงระยะทางในกรณีเดินทาง

ด้วยข้าพเจ้า นางชนพรรัตน์ สุวรรณ ตำแหน่ง อาจารย์ ระดับ

และบุคคลต่อไปนี้ 1. ตำแหน่ง

2. ตำแหน่ง

มีความประสงค์จะไปราชการเพื่อ () อบรม/ประชุม/สัมมนา (✓) นิเทศ นศ. () ติดต่อราชการ เรื่อง นิเทศนักศึกษาหอพัก

โรงเรียนเทศบาลสอน ค.บ. ไร่

สถานที่ โรงเรียน 6 โรงเรียนตามเอกสารแนบ วันที่ 30 พ.ค. 2561 ถึงวันที่ 1 มิ.ย. 2561

() ขอใช้รถยนต์ของมหาวิทยาลัยหมายเลขทะเบียน

(✓) ขอใช้ยานพาหนะส่วนตัว ทั้งนี้เนื่องจากมหาวิทยาลัย

ไม่สามารถบริการรถให้ได้ หรืออื่นๆ(โปรดระบุ) ทะเบียน ปร-8605 รพ.

การไปราชการครั้งนี้ข้าพเจ้า () ไม่ขอเบิกค่าใช้จ่ายใดๆ (✓) ขอเบิกค่าใช้จ่าย เป็นจำนวนเงินรวมทั้งสิ้น 3,248 บาท

เพื่อใช้ในรายการดังต่อไปนี้ -- ค่าลงทะเบียน

-- ค่ายานพาหนะ

-- ค่าน้ำมันเชื้อเพลิง กิโลเมตรละ 4 บาท จำนวน 382 กิโลเมตร เป็นเงิน 1,528 บาท

จึงเรียนมาเพื่อโปรดพิจารณาอนุญาต

* ช่วงปิดภาคการศึกษา 2/2560

ลงชื่อ [Signature]
(นางชนพรรัตน์ สุวรรณ)

ความเห็นของงานยานพาหนะ

- () สามารถบริการรถได้
- (✓) ไม่สามารถบริการรถได้ เนื่องจากเส้นตีดิจิตราชการ

ลงชื่อ [Signature]
24, 5, 61.

() เนื่องจากเป็นวันหยุดราชการ จึงเห็นควรให้หน่วยงาน
ที่ขอใช้รถยนต์ เบิกค่าตอบแทนการปฏิบัติงานนอกเวลา
ราชการให้พนักงานขับรถตามระเบียบ

(1)ความเห็นของคณบดี/ผู้อำนวยการ/หัวหน้าหน่วยงาน

- () อนุญาต
- (✓) เห็นควรอนุญาต โดยขออนุมัติค่าใช้จ่ายจากเงิน
- () งบประมาณ () เงินรายได้ () อื่นๆ

ในวงเงิน 3248 บาท
โครงการ นิเทศนักศึกษาหอพักโรงเรียนเทศบาลสอน ค.บ. ไร่
กิจกรรม

ลงชื่อ [Signature]
24, 5, 61.

(2)ความเห็นของ ผอ.กองนโยบายและแผน (กรณีใช้งบกลาง)

ได้ตรวจสอบแล้ว เห็นว่า
() ถูกต้อง () อื่นๆ

ลงชื่อ

(3)ความเห็นของหัวหน้างานวิเคราะห์นโยบายและแผน

ได้ตรวจสอบแล้ว เห็นว่า
() ถูกต้อง () อื่นๆ

เบิกจาก

ลงชื่อ

(4)ความเห็นของรองอธิการบดี คณบดี

- () อนุญาต
- (✓) เห็นควรอนุญาต
- () อื่นๆ

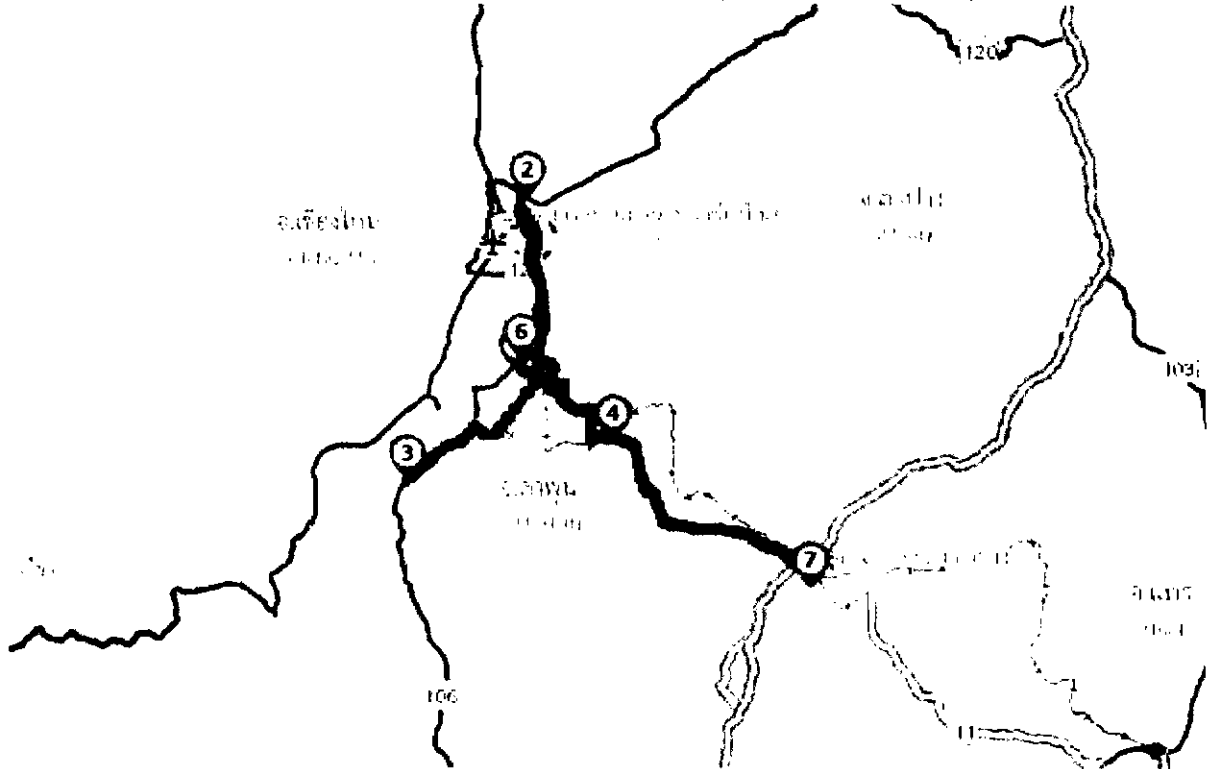
ลงชื่อ [Signature]
24, 5, 61.

- (✓) อนุญาตและอนุมัติค่าใช้จ่ายตามเสนอ
- () อื่นๆ

ลงชื่อ [Signature]
อธิการบดีมหาวิทยาลัยราชภัฏรำไพพรรณี/ผู้รับมอบอำนาจ
[Signature]

แนะนำเส้นทางโดย กรมทางหลวง กระทรวงคมนาคม

จาก มหาวิทยาลัยราชภัฏลำปาง ถึง โรงเรียนบ้านหนองไคร้ ถึง โรงเรียนราชประชานุเคราะห์ 26 จังหวัดลำพูน ถึง โรงเรียนบ้านดอยแก้ว ถึง โรงเรียนเทศบาลประตูลี้ ถึง โรงเรียนจักรคำคณาทรลำพูน ถึง มหาวิทยาลัยราชภัฏลำปาง



เวลาที่ใช้ 4 ชั่วโมง 16 นาที ระยะทาง 382.50 กม.

ค่าประมาณการน้ำมันเชื้อเพลิงในการเดินทาง

อัตราสิ้นเปลืองน้ำมัน - กิโลเมตร/ลิตร

ราคาน้ำมันที่ใช้ - บาท/ลิตร

ค่าประมาณการ - บาท

1 เริ่มต้นที่ มหาวิทยาลัยราชภัฏลำปาง

ไปทาง ทิศเหนือ บน ทางหลวงแผ่นดินหมายเลข 1037

2.11 กิโลเมตร ใช้เวลา 2 นาที

เลี้ยวซ้าย ที่ ทางหลวงแผ่นดินหมายเลข 11 (เสียงเมือง)

3.06 กิโลเมตร ใช้เวลา 2 นาที

ไปต่อ ที่ ถนนไฮเวย์ลำปาง-เชียงใหม่

897 เมตร ใช้เวลา < 1 นาที

ไปต่อ ที่ ทางหลวงแผ่นดินหมายเลข 11

65.05 กิโลเมตร ใช้เวลา 39 นาที

กลับรถ เข้าสู่ทางหลวงแผ่นดินหมายเลข 11

1.29 กิโลเมตร ใช้เวลา < 1 นาที

แนะนำเส้นทางโดย กรมทางหลวง กระทรวงคมนาคม

จาก มหาวิทยาลัยราชภัฏรำปาง ถึง โรงเรียนบ้านหนองไคร้ ถึง โรงเรียนราชประชานุเคราะห์ 26 จังหวัดลำพูน ถึง โรงเรียนบ้านดอยแก้ว ถึง
โรงเรียนเทศบาลประตูลี้ ถึง โรงเรียนจักรคำคณาทรลำพูน ถึง มหาวิทยาลัยราชภัฏรำปาง

-  เลี้ยวซ้าย ที่ ทางหลวงชนบท ลพ. 3045
3.25 กิโลเมตร ใช้เวลา 3 นาที
-  เลี้ยวซ้าย ที่ ถนน ลพ. 3008 (บ้านม้าเหนือ-บ้านศรีบัวบาน)
1.68 กิโลเมตร ใช้เวลา 2 นาที
-  เลี้ยวขวา ที่ ถนน ลพ. 3007
1.95 กิโลเมตร ใช้เวลา 2 นาที
-  เลี้ยวขวา ที่ ทางหลวงชนบท ลพ. 2018
2.23 กิโลเมตร ใช้เวลา 2 นาที
-  เลี้ยวซ้าย ที่ ทางหลวงแผ่นดินหมายเลข 1147
3.45 กิโลเมตร ใช้เวลา 3 นาที
-  เลี้ยวขวา ที่ ทางหลวงแผ่นดินหมายเลข 11
22.65 กิโลเมตร ใช้เวลา 13 นาที
-  ไปต่อ ที่ ถนนสุขุเปอริโอเวย์
4.35 กิโลเมตร ใช้เวลา 3 นาที
-  เลี้ยวขวา ที่ ทางหลวงแผ่นดินหมายเลข 1001
6.50 กิโลเมตร ใช้เวลา 4 นาที
-  กลับรถ ที่ ถนน ขม. 2177 (บ้านท่าเกวียน-บ้านโป่ง) เข้าสู่ทางหลวงแผ่นดินหมายเลข 1001
1.90 กิโลเมตร ใช้เวลา 1 นาที
-  เลี้ยวซ้าย ที่ ถนน ขม. 4230 (หนองไคร้ศรีทรายมูล-ฟ้ามุ่ย)
1.01 กิโลเมตร ใช้เวลา 1 นาที
-  ๒ ถึงที่ โรงเรียนบ้านหนองไคร้
-  ๒ ออกจากที่ โรงเรียนบ้านหนองไคร้
-  กลับ ทิศตะวันตก ที่ ถนน ขม. 4230 (หนองไคร้ศรีทรายมูล-ฟ้ามุ่ย)
1.01 กิโลเมตร ใช้เวลา 1 นาที
-  เลี้ยวซ้าย ที่ ทางหลวงแผ่นดินหมายเลข 1001
2.99 กิโลเมตร ใช้เวลา 2 นาที
-  เลี้ยวซ้าย ที่ ทางหลวงชนบท ขม. 3029 (ถนนสมโภชเชียงใหม่ 700 ปี)
315 เมตร ใช้เวลา < 1 นาที
-  ไปต่อ ที่ ทางหลวงชนบท ขม. 3029
10.21 กิโลเมตร ใช้เวลา 4 นาที

แนะนำเส้นทางโดย กรมทางหลวง กระทรวงคมนาคม

จาก มหาวิทยาลัยราชภัฏลำปาง ถึง โรงเรียนบ้านหนองไคร้ ถึง โรงเรียนราชประชานุเคราะห์ 26 จังหวัดลำพูน ถึง โรงเรียนบ้านดอยแก้ว ถึง
โรงเรียนเทศบาลประตูลี้ ถึง โรงเรียนจักรคำคณาทรลำพูน ถึง มหาวิทยาลัยราชภัฏลำปาง

ไปต่อ ที่ ทางหลวงชนบท ชม. 3029 (ถนนสมโภชเชียงใหม่ 700 ปี)
268 เมตร ใช้เวลา < 1 นาที

ไปต่อ ที่ ถนนเชียงใหม่-ลำพูน
4.28 กิโลเมตร ใช้เวลา 4 นาที

เลี้ยวซ้าย ที่ ถนนสุขเปอริโอบี-วัดเทพาราม (ช่วงที่ 2)
479 เมตร ใช้เวลา < 1 นาที

เลี้ยวขวาทันที ที่ ทางหลวงแผ่นดินหมายเลข 11
19.91 กิโลเมตร ใช้เวลา 12 นาที

เลี้ยวขวา ที่ ทางหลวงแผ่นดินหมายเลข 114
845 เมตร ใช้เวลา < 1 นาที

ไปต่อ ที่ ทางหลวงแผ่นดินหมายเลข 116
13.12 กิโลเมตร ใช้เวลา 10 นาที

ไปต่อ ที่ ทางหลวงชนบท ลพ. 3036
26 เมตร ใช้เวลา < 1 นาที

ไปต่อ ที่ ทางหลวงแผ่นดินหมายเลข 116
4.21 กิโลเมตร ใช้เวลา 3 นาที

เลี้ยวซ้าย ที่ ทางหลวงแผ่นดินหมายเลข 106
16.18 กิโลเมตร ใช้เวลา 13 นาที

เลี้ยวขวา ที่ ทางหลวงชนบท ลพ. 3027
936 เมตร ใช้เวลา 1 นาที

3 ถึงที่ โรงเรียนราชประชานุเคราะห์ 26 จังหวัดลำพูน

3 ออกจากที่ โรงเรียนราชประชานุเคราะห์ 26 จังหวัดลำพูน

กลับ ทิศตะวันออกเฉียงใต้ ที่ ทางหลวงชนบท ลพ. 3027
936 เมตร ใช้เวลา 1 นาที

เลี้ยวซ้าย ที่ ทางหลวงแผ่นดินหมายเลข 106
16.18 กิโลเมตร ใช้เวลา 13 นาที

เลี้ยวขวา ที่ ทางหลวงแผ่นดินหมายเลข 116
4.21 กิโลเมตร ใช้เวลา 3 นาที

ไปต่อ ที่ ทางหลวงชนบท ลพ. 3036
26 เมตร ใช้เวลา < 1 นาที

ไปต่อ ที่ ทางหลวงแผ่นดินหมายเลข 116













แนะนำเส้นทางโดย กรมทางหลวง กระทรวงคมนาคม

จาก มหาวิทยาลัยราชภัฏลำปาง ถึง โรงเรียนบ้านหนองไคร้ ถึง โรงเรียนราชประชานุเคราะห์ 26 จังหวัดลำพูน ถึง โรงเรียนบ้านดอยแก้ว ถึง
โรงเรียนเทศบาลประตูลี้ ถึง โรงเรียนจักรคำคณาทรลำพูน ถึง มหาวิทยาลัยราชภัฏลำปาง

- 13.06 กิโลเมตร ใช้เวลา 10 นาที
- เลี้ยวขวา ที่ ทางหลวงแผ่นดินหมายเลข 114
- 947 เมตร ใช้เวลา < 1 นาที
- เลี้ยวขวา ที่ ทางหลวงแผ่นดินหมายเลข 11
- 21.26 กิโลเมตร ใช้เวลา 12 นาที
- 4 ถึงที่ โรงเรียนบ้านดอยแก้ว
- 4 ออกจากที่ โรงเรียนบ้านดอยแก้ว
- ต่อ ทิศตะวันออก ที่ ทางหลวงแผ่นดินหมายเลข 11
- 1.21 กิโลเมตร ใช้เวลา < 1 นาที
- กลับรถ ที่ ทางหลวงชนบท ลพ. 2026 เข้าสู่ทางหลวงแผ่นดินหมายเลข 11
- 19.43 กิโลเมตร ใช้เวลา 11 นาที
- กลับรถ เข้าสู่ทางหลวงแผ่นดินหมายเลข 11
- 1.29 กิโลเมตร ใช้เวลา < 1 นาที
- เลี้ยวซ้าย ที่ ทางหลวงชนบท ลพ. 3045
- 3.25 กิโลเมตร ใช้เวลา 3 นาที
- เลี้ยวซ้าย ที่ ถนน ลพ. 3008 (บ้านม้าเหนือ-บ้านศรีบัวบาน)
- 1.68 กิโลเมตร ใช้เวลา 2 นาที
- เลี้ยวขวา ที่ ถนน ลพ. 3007
- 1.95 กิโลเมตร ใช้เวลา 2 นาที
- เลี้ยวขวา ที่ ทางหลวงชนบท ลพ. 2018
- 2.23 กิโลเมตร ใช้เวลา 2 นาที
- เลี้ยวซ้าย ที่ ทางหลวงแผ่นดินหมายเลข 1147
- 3.37 กิโลเมตร ใช้เวลา 3 นาที
- เลี้ยวซ้าย ที่ ทางหลวงแผ่นดินหมายเลข 11
- 4.42 กิโลเมตร ใช้เวลา 3 นาที
- เลี้ยวขวา ที่ ทางหลวงแผ่นดินหมายเลข 114
- 5.15 กิโลเมตร ใช้เวลา 3 นาที
- เลี้ยวซ้าย ที่ ถนนรอบเมืองใน
- 473 เมตร ใช้เวลา < 1 นาที
- เลี้ยวซ้าย ที่ ถนนอินทอยศ เข้าสู่ ถนนรอบเมืองใน
- 28 เมตร ใช้เวลา < 1 นาที

แนะนำเส้นทางโดย กรมทางหลวง กระทรวงคมนาคม

จาก มหาวิทยาลัยราชภัฏลำปาง ถึง โรงเรียนบ้านหนองไคร้ ถึง โรงเรียนราชประชานุเคราะห์ 26 จังหวัดลำพูน ถึง โรงเรียนบ้านดอยแก้ว ถึง
โรงเรียนเทศบาลประตูลี้ ถึง โรงเรียนจักรคำคณาทรลำพูน ถึง มหาวิทยาลัยราชภัฏลำปาง

-  ไปต่อ ที่ ถนนประตูลี้
139 เมตร ใช้เวลา < 1 นาที
- 5** ถึงที่ โรงเรียนเทศบาลประตูลี้
- 5** ออกจากที่ โรงเรียนเทศบาลประตูลี้
-  กลับ ทิศเหนือ ที่ ถนนประตูลี้
139 เมตร ใช้เวลา < 1 นาที
-  ไปต่อ ที่ ถนนรอบเมืองใน
28 เมตร ใช้เวลา < 1 นาที
-  ไปต่อ ที่ ถนนอินทงยศ
1.13 กิโลเมตร ใช้เวลา 1 นาที
-  ไปต่อ ที่ ถนนเจริญราษฎร์
1.37 กิโลเมตร ใช้เวลา 1 นาที
- 6** ถึงที่ โรงเรียนจักรคำคณาทรลำพูน
- 6** ออกจากที่ โรงเรียนจักรคำคณาทรลำพูน
-  กลับ ทิศตะวันตกเฉียงใต้ ที่ ถนนเจริญราษฎร์
1.37 กิโลเมตร ใช้เวลา 1 นาที
-  เลี้ยวซ้าย ที่ ถนนรอบเมืองนอก
275 เมตร ใช้เวลา < 1 นาที
-  เลี้ยวขวา ที่ ถนนรอบเมืองใน
45 เมตร ใช้เวลา < 1 นาที
-  เลี้ยวซ้าย เข้าสู่ ถนนรอบเมืองใน
684 เมตร ใช้เวลา < 1 นาที
-  เลี้ยวซ้าย ที่ ทางหลวงแผ่นดินหมายเลข 114
5.19 กิโลเมตร ใช้เวลา 4 นาที
-  เลี้ยวขวา ที่ ทางหลวงแผ่นดินหมายเลข 11
68.14 กิโลเมตร ใช้เวลา 40 นาที
-  ไปต่อ ที่ ถนนไฮเวย์ลำปาง-เชียงใหม่
885 เมตร ใช้เวลา < 1 นาที

แนะนำเส้นทางโดย กรมทางหลวง กระทรวงคมนาคม

จาก มหาวิทยาลัยราชภัฏลำปาง ถึง โรงเรียนบ้านหนองไคร้ ถึง โรงเรียนราชประชานุเคราะห์ 26 จังหวัดลำพูน ถึง โรงเรียนบ้านดอยแก้ว ถึง
โรงเรียนเทศบาลประตูลี้ ถึง โรงเรียนจักรคำคณาทรลำพูน ถึง มหาวิทยาลัยราชภัฏลำปาง



ไปต่อ ที่ ทางหลวงแผ่นดินหมายเลข 11 (เชียงใหม่)

3.02 กิโลเมตร ใช้เวลา 2 นาที



เลี้ยวขวา ที่ ทางหลวงแผ่นดินหมายเลข 1037

2.53 กิโลเมตร ใช้เวลา 2 นาที



กัลปพฤกษ์ เข้าสู่ทางหลวงแผ่นดินหมายเลข 1037

309 เมตร ใช้เวลา < 1 นาที



สิ้นสุดที่ มหาวิทยาลัยราชภัฏลำปาง